




































































# LEPPEMÄRGID

	Eesti piir		Korduvalt üleujutatava ala piir
	Valla piir		Ranna ja kalda piiranguvöönd
	Külalahkmejoon		Veekogu ehituskeeluvöönd
	Häädemeeste valla rannaalade osaüldplaneeringu ala piir		Puurkaevu kaitsevöönd
	Detailsema kaardi väljavõtte ala - Häädemeeste aleviku maakasutus		Reoveepuhasti kaitsevöönd
	Meri		Kalmistu sanitaarkaitsevöönd
	Lemmejõgi Vooluveekogu, oja, kraav		Maaparandussüsteem
	Muinsuskaitse piiranguvöönd		Maardla
	Muinsuskaitse mälestis		Vallamaja
	Natura 2000 linnuala		Lasteaed
	Natura 2000 loodusala		Kool
	Hoiuala		Vaatetorn
	Kaitseala		Parkla
	Looduskaitsealune objekt kaitsetsooniga		Kultuuriväärtused ja pärandkultuuri objektid
	Väärtuslik maastik		Silmapaistvalt ilusa vaatega koht
	Rohevõrgustiku koridorid ja tuumalad		Mobiilsidemast
	Konfliktala (tee ristumine rohekoridoriga)		Teenindusjaam*
	Niit		Ohtlike jäätmete kogumine
	RMK kavartal		Alajaam
	Ürglooduse raamatu objektid		110/35 kV kõrgepinge elektriõhuliin
	Detailplaneeringu kohustusega tiheasustusala		20 kV keskpinge elektriõhuliin
	Munitsipaalmaja numbriga		Puurkaev (Häädemeeste ÜVK-st)
	Väärtusliku hoonestusega ala		Reoveepuhasti (Häädemeeste ÜVK-st)
<b>MAAKASUTUSE JUHTOTSTARVE</b>			Riigimaantee - põhimaantee numbriga
	Elamumaa		Riigimaantee - kõrvalmaantee numbriga
	Polüfunktsionaalne maa		Kohalik tee või tänav (numbriga või ilma)
	Tootismaa		Muu tee (numbriga)
	Üldkasutatava hoone maa		Jalg- ja jalgrattatee*
	Maatulundusmaa		Kaunis teelõik
	Looduslik puhkehaljasmaa		RMK matkatee
	Kalmistumaa		Sild / purre (mere ehituskeeluvööndi alal)
	Kalmistu laienduse maa		Raudtee koridor
	Riigikaitsemaa		VIA Baltica trassikoridor
	Mäetööstusmaa		Trassi koridor*
			Kogujatee*
			Parkla*
			Riigimaantee teekaitsevöönd

\*alus: Pärnu maakonnaplaneeringut täpsustav teemaplaneering "Põhimaantee nr4 (E67) Tallinn-Pärnu-Ikla (Via Baltica) trassi asukoha täpsustamine km 92,0-170,0"